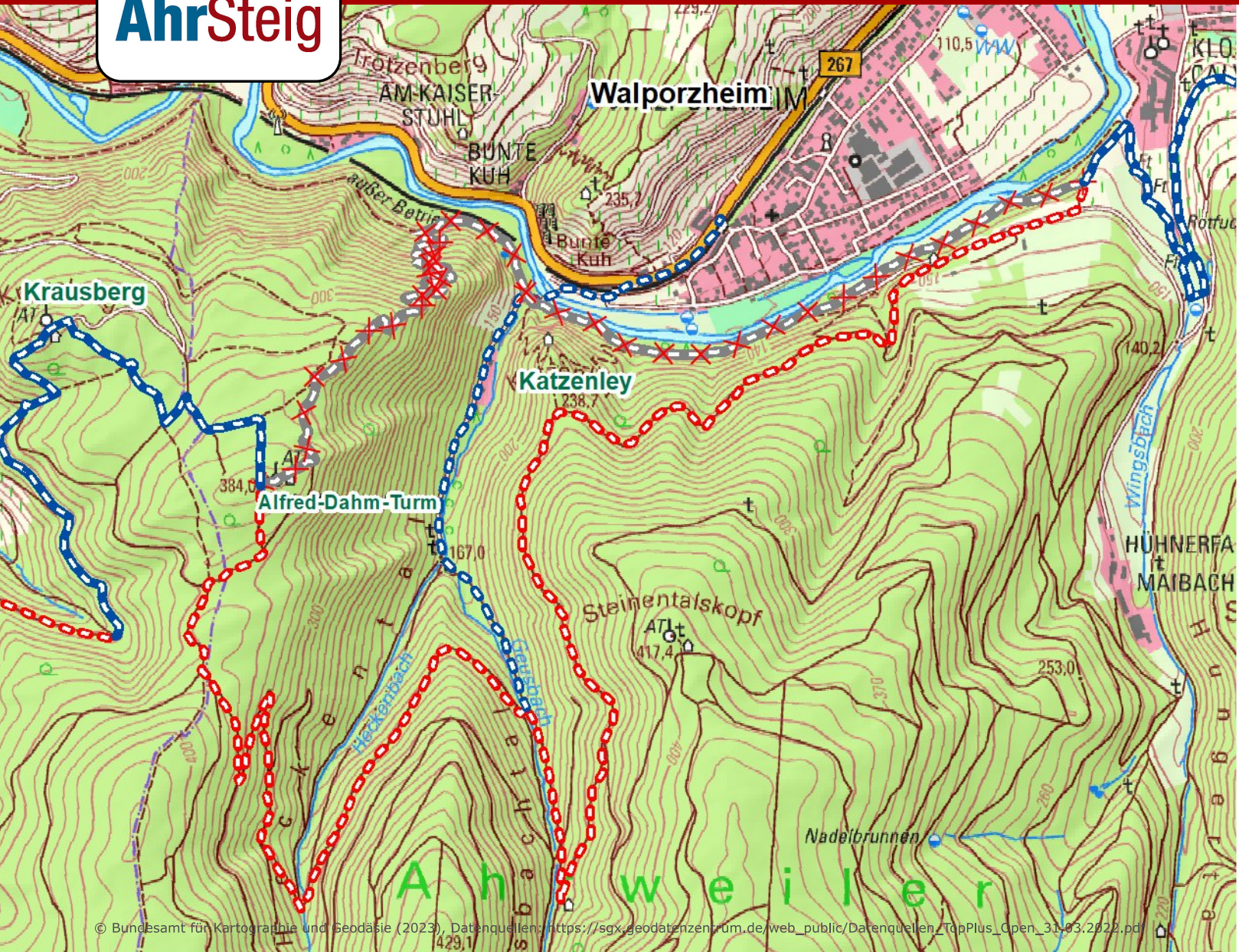




INFORMATION

Umleitung Bereich Walporzheim Etappen 5 und 6



© Bundesamt für Kartographie und Geodäsie (2023), Datenquellen: https://sgx.geodatenzentrum.de/web_public/Datenquellen_TopPlus_Open_31.03.2022.pdf

UMLEITUNG







www.ahrsteig.de

INFORMATION:

Zwischen dem Alfred-Dahm-Turm und Ahrweiler wird der AhrSteig auf Grund von Bauarbeiten und Flutschäden umgeleitet.

Bitte folgen Sie der Umleitungs-Markierung!

-  Ahrsteig
-  gesperrte Abschnitte
-  Umleitungen / neue Streckenführungen
-  Zuweg Walporzheim

0 0,25 0,5 km

